



**АКЦИОНЕРНОЕ ОБЩЕСТВО
«ДАЛЬНЕВОСТОЧНЫЙ ПРОЕКТНО-ИЗЫСКАТЕЛЬСКИЙ
ИНСТИТУТ ТРАНСПОРТНОГО СТРОИТЕЛЬСТВА»**

Регистрационный номер от 11.09.2009 № 65 в реестре членов
саморегулируемой организации СРО-П-065-30112009

**Развитие транспортного узла «Восточный-Находка» (Приморский край).
Объекты федеральной собственности. Этап I - Объекты железнодорожного
транспорта**

**ВНЕСЕНИЕ ИЗМЕНЕНИЙ В ДОКУМЕНТАЦИЮ ПО ПЛАНИРОВКЕ
ТЕРРИТОРИИ (ПРОЕКТ ПЛАНИРОВКИ И ПРОЕКТ МЕЖЕВАНИЯ
ТЕРРИТОРИИ)**

Проект межевания территории

Раздел 1. Основная часть. Графическая часть

1026К-03-0137-ДПТ-ПМ.ОЧ.ГЧ

Том 5

**Хабаровск
2023**



ДАЛГИПРОТРАНС

**АКЦИОНЕРНОЕ ОБЩЕСТВО
«ДАЛЬНЕВОСТОЧНЫЙ ПРОЕКТНО-ИЗЫСКАТЕЛЬСКИЙ
ИНСТИТУТ ТРАНСПОРТНОГО СТРОИТЕЛЬСТВА»**

Регистрационный номер от 11.09.2009 № 65 в реестре членов
саморегулируемой организации СРО-П-065-30112009

**Развитие транспортного узла «Восточный-Находка» (Приморский край).
Объекты федеральной собственности. Этап I - Объекты железнодорожного
транспорта**

**ВНЕСЕНИЕ ИЗМЕНЕНИЙ В ДОКУМЕНТАЦИЮ ПО ПЛАНИРОВКЕ
ТЕРРИТОРИИ (ПРОЕКТ ПЛАНИРОВКИ И ПРОЕКТ МЕЖЕВАНИЯ
ТЕРРИТОРИИ)**

Проект межевания территории

Раздел 1. Основная часть. Графическая часть

1026К-03-0137-ДПТ-ПМ.ОЧ.ГЧ

Том 5

Главный инженер

И.В. Бадяев

Главный инженер проекта

В.И. Афонин



**Хабаровск
2023**

Взам. инв. №	
Подп. и дата	
Инв. № подл.	

Содержание тома

Обозначение	Наименование	Примечание
1026К-03-0137-ДПТ-ПМ.ОЧ.ГЧ-С	Содержание тома	Листов 1
1026К-03-0137-ДПТ-ПМ.ОЧ.ГЧ, листы 1	Схема расположения листов	Листов 1
1026К-03-0137-ДПТ-ПМ.ОЧ.ГЧ, листы 2-31	Чертеж межевания территории (1:1000)	Листов 30
1026К-03-0137-ДПТ-ПМ.ОЧ.ГЧ, листы 32-40	Чертеж межевания территории (1:2000)	Листов 9
	Всего листов	41 лист



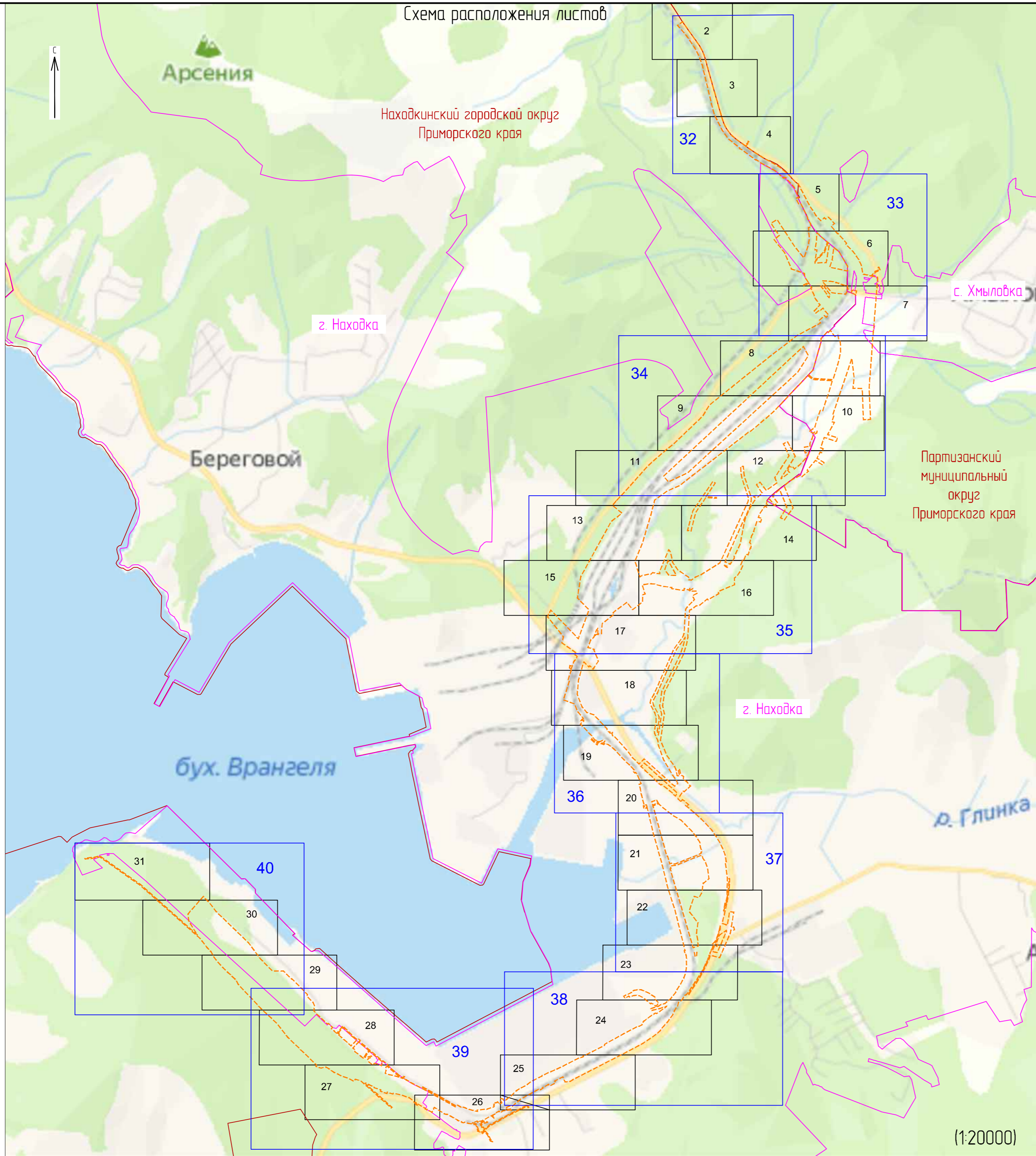





Взам. инв. №		Подп. и дата		1026К-03-0137-ДПТ-ПМ.ОЧ.ГЧ-С						
Инв. № подл.		Изм.	Коп.уч.	Лист	Недож.	Подп.	Дата	Содержание тома 5		
		Разраб.		Миронова			07.09.23			
								ИРД	1	1
		Н. контр.		Доронина			07.09.23	АО «Дальгипротранс»		

Схема расположения листов



Условные обозначения

-  - границы территории, в отношении которой осуществляется подготовка проекта межевания
-  - границы и наименования муниципальных образований
-  - границы и наименования населенного пункта
-  - схема расположения листов к с чертежу межевания (1:1000)
-  - схема расположения листов к с чертежу межевания (1:2000)

Взам. инв. №	
Лист и дата	
Инв. № подл.	

1026К-03-0137-ДПТ-ПМ.04.ГЧ						
«Развитие транспортного узла «Восточный-Находка» (Приморский край). Объекты федеральной собственности. Этап I - Объекты железнодорожного транспорта						
Изм.	Кол. уч.	Лист	№ док.	Подп.	Дата	
Разраб.	Миронова			<i>[Signature]</i>	07.09.23	
Провер.	Забнин			<i>[Signature]</i>	07.09.23	
Адм. разд.	Раманец			<i>[Signature]</i>	07.09.23	
Гл. спец.	Раманец			<i>[Signature]</i>	07.09.23	
Н. контр.	Даранина			<i>[Signature]</i>	07.09.23	
Нач. отд.	Воротникова			<i>[Signature]</i>	07.09.23	
Проект межевания территории. Основная часть. Графическая часть				Стадия	Лист	Листов
				ИРД	1	40
Схема расположения листов				АО «Дальгипротранс»		
Формат А2						