

Градостроительный план земельного участка №

Р Ф - 2 5 - 2 - 0 8 - 0 - 0 0 - 2 0 2 5 - 0 5 5 6 - 0

Градостроительный план земельного участка подготовлен на основании **статьей 39.11, статьей 39.12, статьей 39.13 Земельного кодекса Российской Федерации**

(реквизиты заявления правообладателя земельного участка, иного лица в случаях, предусмотренных частями 1.1 и 1.2 статьи 57.3 Градостроительного кодекса Российской Федерации, с указанием Ф.И.О. заявителя – физического лица, либо реквизиты заявления и наименование заявителя – юридического лица о выдаче градостроительного плана земельного участка)

Местонахождение земельного участка

Приморский край

(субъект Российской Федерации)

городской округ Находкинский,

(муниципальный район или городской округ)

город Находка, в 165 метрах на юго-восток

от здания по улице Загородной, 6

(поселение)

Описание границ земельного участка (образуемого земельного участка):

Обозначение (номер) характерной точки	Перечень координат характерных точек в системе координат, используемой для ведения Единого государственного реестра недвижимости	
	X	Y
1	319847.85	2229750.43
2	319891.39	2229745.08
3	319909.00	2229742.86
4	319919.63	2229859.32
5	319897.58	2229860.90
6	319859.70	2229864.73

Кадастровый номер земельного участка (при наличии) или в случаях, предусмотренных частями 1.1 и 1.2 статьи 57.3 Градостроительного кодекса Российской Федерации, условный номер образуемого земельного участка на основании утвержденных проекта межевания территории и (или) схемы расположения земельного участка или земельных участков на кадастровом плане территории: **25:31:010207:765**

Площадь земельного участка: **7044 кв. м**

Информация о расположенных в границах земельного участка объектах капитального строительства: **В границах земельного участка капитальные объекты отсутствуют.**

Информация о границах зоны планируемого размещения объекта капитального строительства в соответствии с утвержденным проектом планировки территории (при наличии): **Информация отсутствует.**

Обозначение (номер) характерной точки	Перечень координат характерных точек в системе координат, используемой для ведения Единого государственного реестра недвижимости	
	X	Y
-	-	-

Реквизиты проекта планировки территории и (или) проекта межевания территории в случае, если земельный участок расположен в границах территории, в отношении которой утверждены проект планировки территории и (или) проект межевания территории: **Постановление администрации Находкинского городского округа от 17.09.2012 № 1594 «Об утверждении документации по планировке территории».**

(указывается в случае, если земельный участок расположен в границах территории, в отношении которой утверждены проект планировки территории (или) проект межевания территории)

Информация о расположении земельного участка в границах территории, в отношении которой принято решение о комплексном развитии территории и (или) заключен договор о комплексном развитии территории

(указывается в случае, если земельный участок расположен в границах территории, в отношении которой принято решение о комплексном развитии территории и (или) заключен договор о комплексном развитии территории)

Градостроительный план подготовлен **начальником управления землепользования и застройки администрации Находкинского городского округа Солдаткиной И.В.**

(Ф.И.О., должность уполномоченного лица, наименование органа)

М.П.
(при наличии)

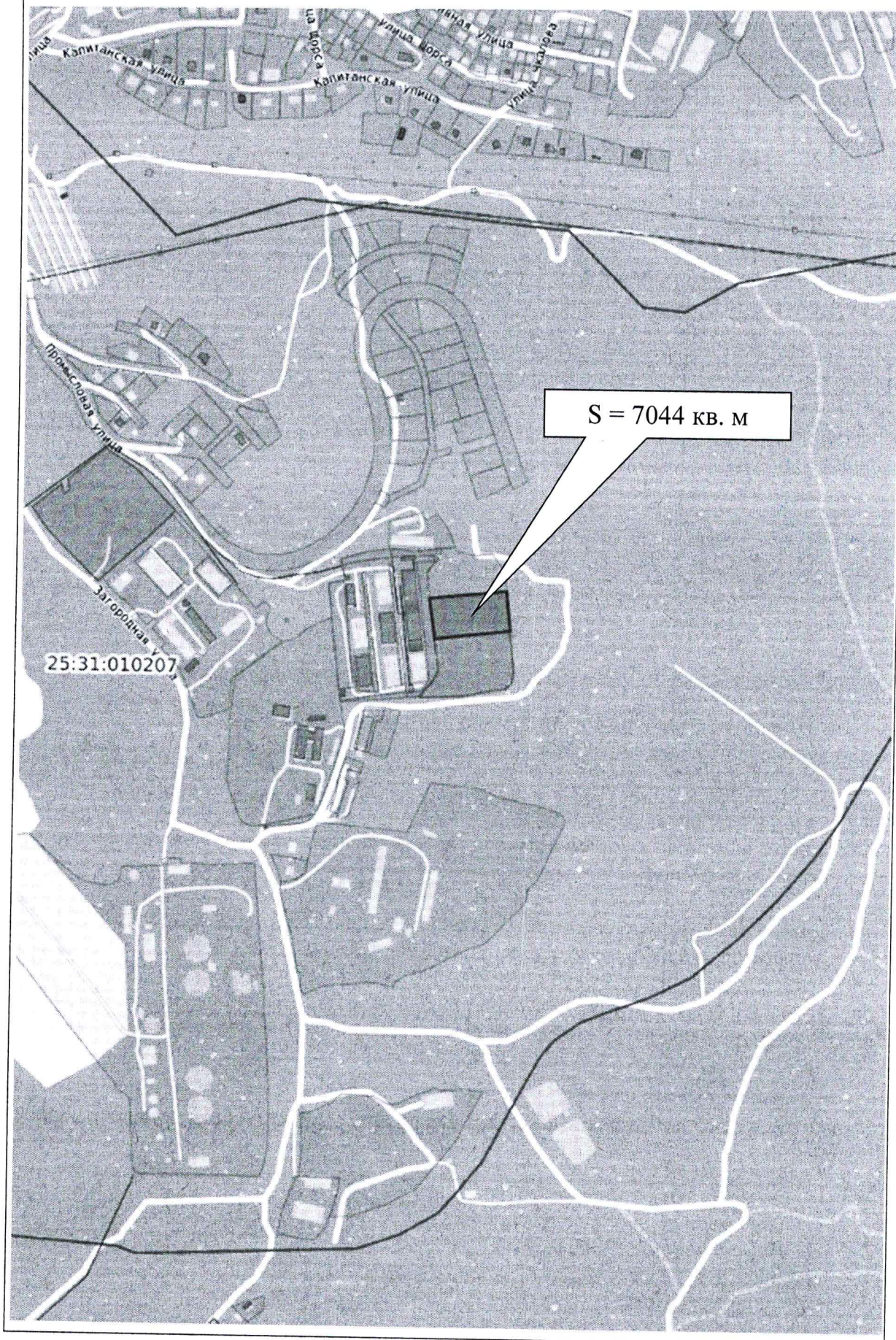


(подпись)

/ И.В. Солдаткина /
(расшифровка подписи)

Дата выдачи « 04 » 12 2025 год

Ситуационный план земельного участка



1. Чертеж(и) градостроительного плана земельного участка разработан(ы) на топографической основе в масштабе **1:500, занесенной в информационную базу управления землепользования и застройки администрации Находкинского городского округа. Ситуационный план земельного участка в масштабе 1:200.**

(дата, наименование организации, подготовившей топографическую основу)

Чертеж(и) градостроительного плана земельного участка разработан(ы) **25.11.2025**

управлением землепользования и застройки администрации Находкинского городского округа

(дата, наименование организации)

2. Информация о градостроительном регламенте либо требованиях к назначению, параметрам и размещению объекта капитального строительства на земельном участке, на который действие градостроительного регламента не распространяется или для которого градостроительный регламент не устанавливается:

Земельный участок расположен в территориальной зоне П-2. Коммунально-складская зона. Установлен градостроительный регламент: статья 47 Правил землепользования и застройки Находкинского городского округа, утверждённых постановлением администрации Находкинского городского округа от 17.02.2022 № 155 «Об утверждении Правил землепользования и застройки Находкинского городского округа».

2.1. Реквизиты акта органа государственной власти субъекта Российской Федерации, органа местного самоуправления, содержащего градостроительный регламент либо реквизиты акта федерального органа государственной власти, органа государственной власти субъекта Российской Федерации, органа местного самоуправления, иной организации, определяющего в соответствии с федеральными законами порядок использования земельного участка, на который действие градостроительного регламента не распространяется или для которого градостроительный регламент не устанавливается:

Правила землепользования и застройки Находкинского городского округа утверждены постановлением администрации Находкинского городского округа от 17.02.2022 № 155 «Об утверждении Правил землепользования и застройки Находкинского городского округа»

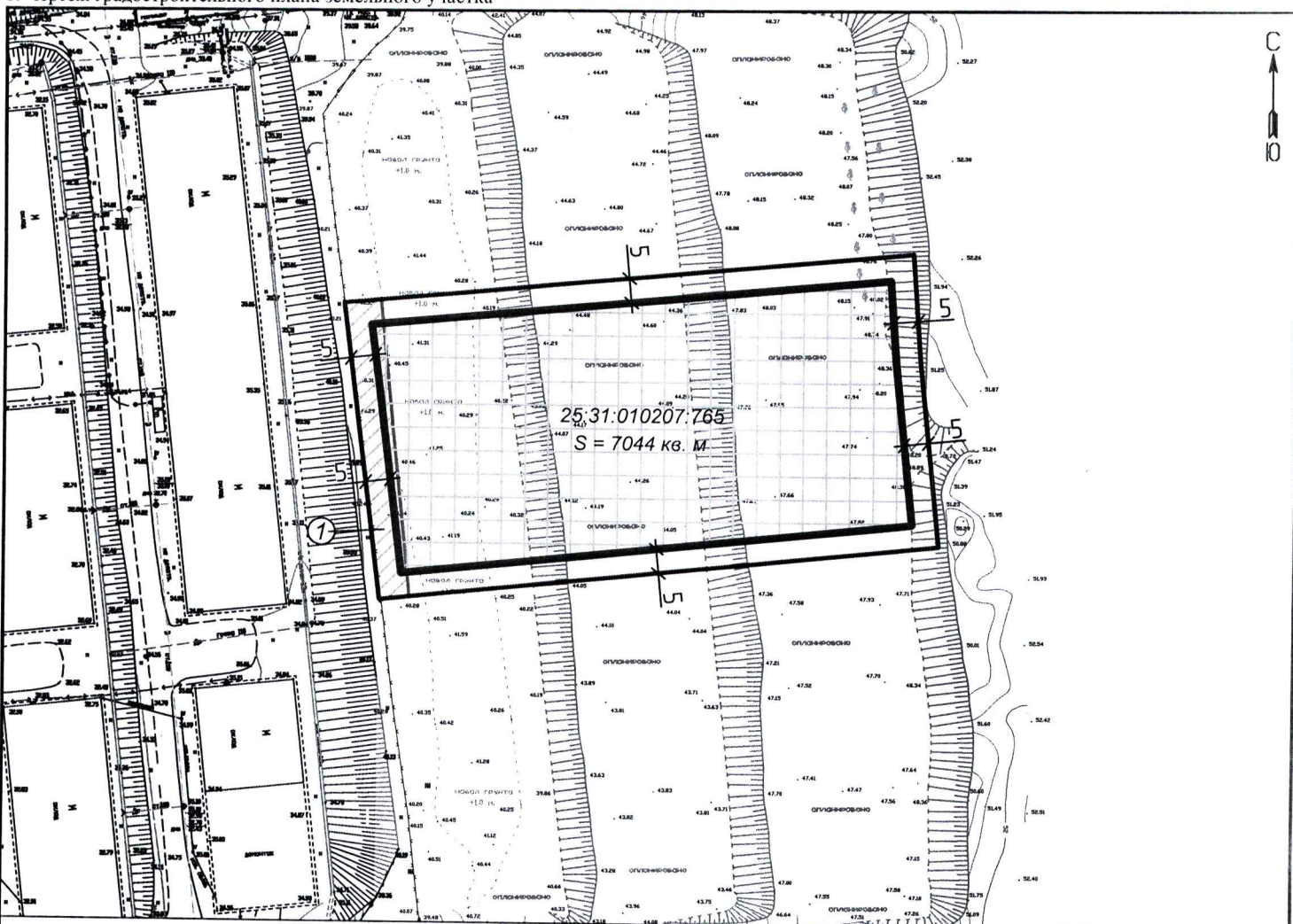
(в ред. Постановлений администрации Находкинского городского округа от 24.05.2022 № 643, от 03.11.2022 № 1669, от 22.09.2023 № 1835, от 21.05.2024 № 1218, от 02.08.2024 № 1893)





2.2. Информация о видах разрешенного использования земельного участка

1. Основные виды разрешенного использования недвижимости:

- 1) хранение и переработка сельскохозяйственной продукции (1.15);
- 2) обеспечение сельскохозяйственного производства (1.18);
- 3) хранение автотранспорта (2.7.1);
- 4) коммунальное обслуживание (3.1);
- 5) ветеринарное обслуживание (3.10);
- 6) амбулаторное ветеринарное обслуживание (3.10.1);
- 7) приюты для животных (3.10.2);
- 8) деловое управление (4.1);
- 9)магазины (4.4);
- 10) служебные гаражи (4.9);
- 11) объекты дорожного сервиса (4.9.1);
- 12) легкая промышленность (6.3);
- 13)фармацевтическая промышленность (6.3.1);
- 14) пищевая промышленность (6.4);
- 15) связь (6.8);
- 16) склад (6.9);
- 17) складские площадки (6.9.1);

1. Чертеж градостроительного плана земельного участка



-  - Граница земельного участка
-  - Минимальные отступы от границ земельного участка, в пределах которых разрешается строительство объектов капитального строительства
-  - Зона допустимого размещения зданий, строений, сооружений (реконструкции)
-  - Зона ограниченного пользования земельным участком (1 - номер контура)

Площадь земельного участка 7044 кв. м, в том числе ограничения: контур 1 $S = 415$ кв. м - в границах санитарно-защитной полосы водопровода ст. 200.

Площадь зоны допустимого размещения зданий, строений, сооружений (реконструкции) 5377 кв. м, согласно предельным параметрам разрешенного строительства объектов капитального строительства, установленным Правилами землепользования и застройки Находкинского городского округа, с учётом ограничений использования, установленных в соответствии с законодательством РФ, при условии соблюдения требований пожарных, санитарных и градостроительных норм. Недопустимы разработка проекта организации строительства и (или) устройство вертикальной планировки, выходящей за границы земельного участка, с учетом ст. 19 Закона РФ "О недрах".

						Приморский край, городской округ Находкинский, город Находка, в 165 метрах на юго-восток от здания по улице Загородной, дом 6				
Изм.	Кол.уч.	Лист	№ док.	Подпись	Дата	Градостроительный план земельного участка	Стадия	Лист	Листов	
							ГПЗУ	1	1	
Нач. отд. ПТ Исполнитель						Савчук Т.В. Кутяков М.В.			Управление землепользования и застройки администрации ГО	
						Чертеж градостроительного плана земельного участка и линий градостроительного регулирования М 1:500 (Масштаб печати 1:1000)				

- 18) целлюлозно-бумажная промышленность (6.11);
- 19) железнодорожный транспорт (7.1);
- 20) автомобильный транспорт (7.2);
- 21) водный транспорт (7.3);
- 22) обеспечение внутреннего правопорядка (8.3);
- 23) земельные участки (территории) общего пользования (12.0).

2. Условно разрешенные виды использования:

- 1) бытовое обслуживание (3.3);
- 2) спорт (5.1);
- 3) гостиничное обслуживание (4.7);
- 4) тяжелая промышленность (6.2);
- 5) нефтехимическая промышленность (6.5);
- 6) строительная промышленность (6.6).».

3. Вспомогательные виды разрешенного использования:

- 1) питомники (1.17);
- 2) общественное питание (4.6).

2.3. Предельные (минимальные и (или) максимальные) размеры земельного участка и предельные параметры разрешенного строительства, реконструкции объекта капитального строительства, установленные градостроительным регламентом для территориальной зоны, в которой расположен земельный участок:

2.3.1. Предельные размеры земельных участков и предельные параметры разрешенного строительства, реконструкции объектов капитального строительства основного вида разрешенного использования:

Виды параметров	Единицы измерения	Значения параметров применительно видам разрешенного использования земельных участков и объектов капитального строительства					
		Склады; хранение и переработка сельскохозяйственной продукции; обеспечение сельскохозяйственного производства; приюты для животных, легкая промышленность, фармацевтическая промышленность, пищевая промышленность, целлюлозно-бумажная промышленность, приюты для животных, ветеринарное обслуживание	Складские площадки	Деловое управление; магазины; обеспечение внутреннего правопорядка, амбулаторное ветеринарное обслуживание	Коммунальное обслуживание, связь	Служебные гаражи, хранение автотранспорта, объекты дорожного сервиса	Железнодорожный транспорт; автомобильный транспорт; водный транспорт
Предельные размеры земельных участков							
Минимальная ширина земельного участка	м	10	10	10	1	20	1
Минимальная площадь земельного участка	кв. м	400	100	100	4	300	Не подлежат установлению

Максимальная площадь земельного участка	кв. м	Не подлежит установлению					
Предельные параметры разрешенного строительства, реконструкции объектов капитального строительства							
Минимальный отступ от границ земельного участка	м	5	0	3	0	3	0
Минимальный отступ от границ земельного участка (со стороны красных линий)	м	5	0	3, для объектов пожарной охраны - 10	0	5	0
Предельное количество этажей	этаж	3	-	4	Не подлежит установлению	5	1
Максимальный процент застройки в границах земельного участка	%	60	-	40	80	80	Не подлежит установлению
Иные предельные параметры разрешенного строительства, реконструкции объектов капитального строительства							
1. Минимальный процент озеленения санитарно-защитной зоны для предприятий III, IV, V классов опасности - не менее 60% площади. 2. Минимальный процент озеленения земельного участка (кроме объектов коммунального обслуживания) - 10							

Примечание 1. Предельные размеры земельных участков и предельные параметры разрешенного строительства, реконструкции объектов капитального строительства для объектов железнодорожного транспорта и земельных участков (территорий) общего пользования не подлежат установлению.

2.3.2. Предельные размеры земельных участков и предельные параметры разрешенного строительства, реконструкции объектов капитального строительства условно разрешенного вида использования:

Виды параметров	Единицы измерения	Значения параметров применительно видам разрешенного использования земельных участков и объектов капитального строительства		
		Бытовое обслуживание, гостиничное обслуживание, спорт	Строительная промышленность, тяжелая промышленность	Нефтехимическая промышленность
Предельные размеры земельных участков				
Минимальная ширина земельного участка	м	10	10	Не подлежит установлению
Минимальная площадь земельного участка	кв. м	100	500	Не подлежит установлению
Максимальная площадь земельного участка	кв. м	Не подлежит установлению		
Предельные параметры разрешенного строительства, реконструкции объектов капитального строительства				
Минимальный отступ от границ земельного участка	м	3	3	0
Минимальный отступ от границ земельного участка (со стороны красных линий)	м	5	5	5

Предельное количество этажей	этаж	3	3	5
Максимальный процент застройки в границах земельного участка	%	40, для объектов спорта - 50	60	60
Иные предельные параметры разрешенного строительства, реконструкции объектов капитального строительства				
Минимальный процент озеленения земельного участка - 10, для объектов спорта - 25				

».

2.3.3. Предельные размеры земельных участков и предельные параметры разрешенного строительства, реконструкции объектов капитального строительства вспомогательного вида разрешенного использования:

Виды параметров	Единицы измерения	Значения параметров применительно видам разрешенного использования земельных участков и объектов капитального строительства	
		Питомники	Общественное питание
Предельные размеры земельных участков			
Минимальная ширина земельного участка	м	10	10
Минимальная площадь земельного участка	кв. м	100	100
Максимальная площадь земельного участка	кв. м	Не подлежит установлению	
Предельные параметры разрешенного строительства, реконструкции объектов капитального строительства			
Минимальный отступ от границ земельного участка	м	3	3
Минимальный отступ от границ земельного участка (со стороны красных линий)	м	5	5
Предельное количество этажей	этаж	1	2
Максимальный процент застройки в границах земельного участка	%	10	40
Иные предельные параметры разрешенного строительства, реконструкции объектов капитального строительства			
Минимальный процент озеленения земельного участка - 10			

2.3.4. Ограничения использования земельных участков и объектов капитального строительства:

1) размещение объектов производства осуществлять с учетом соблюдения санитарно-эпидемиологических правил и нормативов СанПиН 2.2.1/2.1.1.1200-03 «Санитарно-защитные зоны и санитарная классификация предприятий, сооружений и иных объектов», СанПиН 2.1.3684-21 «Санитарно-эпидемиологические требования к содержанию территорий городских и сельских поселений, к водным объектам, питьевой воде и питьевому водоснабжению, атмосферному воздуху, почвам, жилым помещениям, эксплуатации производственных, общественных помещений, организации и проведению санитарно-противоэпидемических (профилактических) мероприятий»;

2) в санитарно-защитной зоне объектов пищевой промышленности, оптовых складов продовольственного сырья и пищевой продукции, производства лекарственных веществ, лекарственных средств или лекарственных форм, складов сырья и полупродуктов для фармацевтических предприятий допускается размещение новых профильных, однотипных объектов при исключении негативного воздействия на продукцию, среду обитания и здоровье

человека не допускается;

3) временное сокращение объема производства не является основанием к пересмотру принятого размера санитарно-защитной зоны для максимальной проектной или фактически достигнутой мощности;

4) не допускается размещение объектов спортивного назначения (за исключением спортивно-оздоровительных учреждений закрытого типа) в санитарно-защитных зонах, установленных в предусмотренном действующим законодательством порядке;

5) в случае если земельный участок или объект капитального строительства находится в границах зоны с особыми условиями использования территорий, указанными в статье 33 настоящих Правил, на них устанавливаются ограничения использования в соответствии с законодательством Российской Федерации.

2.4. Требования к назначению, параметрам и размещению объекта капитального строительства на земельном участке, на который действие градостроительного регламента не распространяется или для которого градостроительный регламент не устанавливается (за исключением случая, предусмотренного пунктом 7.1 части 3 статьи 57.3 Градостроительного кодекса Российской Федерации):

Причины отнесения земельного участка к виду земельного участка, на который действие градостроительного регламента не распространяется или для которого градостроительный регламент не устанавливается	Реквизиты акта, регулирующего использование земельного участка	Требования к использованию земельного участка	Требования к параметрам объекта капитального строительства			Требования к размещению объектов капитального строительства	
			Предельное количество этажей и (или) предельная высота зданий, строений, сооружений	Максимальный процент застройки в границах земельного участка, определяемый как отношение суммарной площади земельного участка, которая может быть застроена, ко всей площади земельного участка	Иные требования к параметрам объекта капитального строительства	Минимальные отступы от границ земельного участка в целях определения мест допустимого размещения зданий, строений, сооружений, за пределами которых запрещено строительство зданий, строений, сооружений	Иные требования к размещению объектов капитального строительства
1	2	3	4	5	6	7	8
-	-	-	-	-	-	-	-

2.5. Предельные параметры разрешенного строительства, реконструкции объекта капитального строительства, установленные положением об особо охраняемых природных территориях, в случае выдачи градостроительного плана земельного участка в отношении земельного участка, расположенного в границах особо охраняемой природной территории:

Причины отнесения земельного участка к виду земельного участка для которого градостроительный регламент не устанавливается	Реквизиты Положения об особо охраняемой природной территории	Реквизиты утвержденной документации и по планировке территории	Зонирование особо охраняемой природной территории (да/нет)							
			Функциональная зона	Виды разрешенного использования земельного участка		Требования к параметрам объекта капитального строительства			Требования к размещению объектов капитального строительства	
				Основные виды разрешенного использования	Вспомогательные виды разрешенного использования	Предельное количество этажей и (или) предельная высота зданий, строений, сооружений	Максимальный процент застройки в границах земельного участка, определяемый как отношение суммарной площади земельного участка, которая может быть застроена, ко всей площади земельного участка	Иные требования к параметрам объекта капитального строительства	Минимальные отступы от границ земельного участка в целях определения мест допустимого размещения зданий, строений, сооружений, за пределами которых запрещено строительство зданий, строений, сооружений	Иные требования к размещению объектов капитального строительства
1	2	3	4	5	6	7	8	9	10	11
			Функциональная зона	Тоже	Тоже	Тоже	Тоже	Тоже	Тоже	Тоже
1	2	3	4	5	6	7	8	9	10	11

3. Информация о расположенных в границах земельного участка объектах капитального строительства и объектах культурного наследия:

3.1. Объекты капитального строительства: **Не имеется.**

N _____, _____
(согласно чертежу(ам) градостроительного плана) (назначение объекта капитального строительства, этажность, высотность, общая площадь, площадь застройки)

инвентаризационный или кадастровый номер:

3.2. Объекты, включенные в единый государственный реестр объектов культурного наследия (памятников истории и культуры) народов Российской Федерации: **Информация отсутствует.**

N _____, _____
(согласно чертежу(ам) градостроительного плана) (назначение объекта культурного наследия, общая площадь, площадь застройки)

(наименование органа государственной власти, принявшего решение о включении выявленного объекта культурного наследия в реестр, реквизиты этого решения)

регистрационный номер в реестре _____

(дата)

от _____

4. Информация о расчетных показателях минимально допустимого уровня обеспеченности территории объектами коммунальной, транспортной, социальной инфраструктур и расчетных показателях максимально допустимого уровня территориальной доступности указанных объектов для населения в случае, если земельный участок расположен в границах территории, в отношении которой предусматривается осуществление деятельности по комплексному развитию территории:

Информация о расчетных показателях минимально допустимого уровня обеспеченности территории								
Объекты коммунальной инфраструктуры			Объекты транспортной инфраструктуры			Объекты социальной инфраструктуры		
Наименование вида объекта	Единица измерения	Расчетный показатель	Наименование вида объекта	Единица измерения	Расчетный показатель	Наименование вида объекта	Единица измерения	Расчетный показатель
1	2	3	4	5	6	7	8	9
Информация о расчетных показателях максимально допустимого уровня территориальной доступности								
Наименование вида объекта	Единица измерения	Расчетный показатель	Наименование вида объекта	Единица измерения	Расчетный показатель	Наименование вида объекта	Единица измерения	Расчетный показатель
1	2	3	4	5	6	7	8	9

5. Информация об ограничениях использования земельного участка, в том числе, если земельный участок полностью или частично расположен в границах зон с особыми условиями использования территорий: **Информация отсутствует.**

6. Информация о границах зон с особыми условиями использования территорий, если земельный участок полностью или частично расположен в границах таких зон:

Наименование зоны с особыми условиями использования территории с указанием объекта, в отношении которого установлена такая зона	Перечень координат характерных точек в системе координат, используемой для ведения Единого государственного реестра недвижимости		
	Обозначение (номер) характерной точки	X	Y
1	2	3	4
Отсутствует	-	-	-

7. Информация о границах публичных сервитутов: **Информация отсутствует.**

Обозначение (номер) характерной точки	Перечень координат характерных точек в системе координат, используемой для ведения Единого государственного реестра недвижимости	
	X	Y
-	-	-

8. Номер и (или) наименование элемента планировочной структуры, в границах которого расположен земельный участок: **территория, ограниченная улицей Загородной в городе Находке.**

9. Информация о возможности подключения (технологического присоединения) объектов капитального строительства к сетям инженерно-технического обеспечения (за исключением сетей электроснабжения), определяемая с учетом программ комплексного развития систем коммунальной инфраструктуры поселения, муниципального округа, городского округа (при их наличии), в состав которой входят сведения о максимальной нагрузке в возможных точках

подключения (технологического присоединения) к таким сетям, а также сведения об организации, представившей данную информацию:

9.1. Информация о возможности подключения (технологического присоединения) объектов капитального строительства к сетям инженерно-технического обеспечения (водоснабжение, водоотведение):

Информация о возможности подключения (технологического присоединения) объектов капитального строительства к сетям инженерно-технического обеспечения (водоснабжение, водоотведение), определяемая с учетом программ комплексного развития систем коммунальной инфраструктуры городского округа (при их наличии), запрошена администрацией Находкинского городского округа в МУП «Находка-Водоканал» от 10.03.2025.

Согласно письму МУП «Находка-Водоканал» от 14.03.2025 № 635: МУП «Находка-Водоканал» вынуждено отказать в выдаче информации на подключение к централизованным системам водоснабжения и водоотведения, так как по данному адресу отсутствует возможность обеспечения рабочего гидравлического режима подачи воды с учетом нормативной скорости и нормативных гидравлических потерь на объектах централизованных систем холодного водоснабжения и водоотведения.

9.2. Информация о возможности подключения (технологического присоединения) объектов капитального строительства к сетям инженерно-технического обеспечения (теплоснабжение):

Информация о возможности подключения (технологического присоединения) объектов капитального строительства к сетям инженерно-технического обеспечения (теплоснабжение), определяемая с учетом программ комплексного развития систем коммунальной инфраструктуры городского округа (при их наличии), запрошена администрацией Находкинского городского округа в КГУП «Примтеплоэнерго» от 11.03.2025.

Согласно письму Находкинского филиала КГУП "Примтеплоэнерго" от 28.11.2025 № 1.2-2220: возможность подключения к тепловым сетям отсутствует, так как в указанном районе КГУП «Примтеплоэнерго» не имеет источника тепловой энергии и тепловых сетей.

9.3. Информация о возможности подключения (технологического присоединения) объектов капитального строительства к сетям инженерно-технического обеспечения (газоснабжение):

Информация о возможности подключения (технологического присоединения) объектов капитального строительства к сетям инженерно-технического обеспечения (газоснабжение), определяемая с учетом программ комплексного развития систем коммунальной инфраструктуры городского округа (при их наличии), запрошена администрацией Находкинского городского округа в АО «Газпром газораспределение Дальний Восток» от 01.08.2025.

Согласно письму АО «Газпром газораспределение Дальний Восток» от 07.08.2025 № ПР 18-02-08/1620: в настоящее время на территории Находкинского городского округа Приморского края сети газораспределения на праве собственности или ином законном основании у АО «Газпром газораспределение Дальний Восток» отсутствуют. Согласно План-графику синхронизации выполнения Программы развития газоснабжения и газификации Приморского края на 2025 год, предусмотрено строительство сетей газораспределения «Межпоселковый газопровод от ГРС Находка до Находкинской ТЭЦ Приморского края», «Распределительный газопровод в г. Находка» и ГРС Находка со сроком завершения строительно-монтажных работ – 2026 год, срок ввода в эксплуатацию – 2027 год.

9.4. Информация о возможности подключения (технологического присоединения) объектов капитального строительства к сетям инженерно-технического обеспечения (сети связи):

Информация о возможности подключения (технологического присоединения) объектов капитального строительства к сетям инженерно-технического обеспечения (сети связи), определяемая с учетом программ комплексного развития систем коммунальной инфраструктуры городского округа (при их наличии), запрошена администрацией Находкинского городского округа в ПАО «Ростелеком» от 09.07.2025.

Согласно письму ПАО «Ростелеком» от 14.07.2025 № б/н: техническая возможность отсутствует в связи с неготовностью строительного объекта.

10. Реквизиты нормативных правовых актов субъекта Российской Федерации, муниципальных правовых актов, устанавливающих требования к благоустройству территории:

Решение Думы Находкинского городского округа от 27.12.2019 № 542-НПА «О правилах благоустройства территории Находкинского городского округа».

11. Информация о красных линиях: **Информация отсутствует.**

Обозначение (номер) характерной точки	Перечень координат характерных точек в системе координат, используемой для ведения Единого государственного реестра недвижимости	
	X	Y
-	-	-

12. Информация о требованиях к архитектурно-градостроительному облику объекта капитального строительства: **Требования к архитектурно-градостроительному облику объекта капитального строительства не установлены.**

№	Требования к архитектурно-градостроительному облику объекта капитального строительства	Показатель
1	2	3
-	-	-

Приложение (в случае, указанном в части 3.1 статьи 57.3 Градостроительного кодекса Российской Федерации)

Примечание

Земельный участок находится:

• **S = 415 кв. м (контур 1) - в границах санитарно-защитной полосы водопровода ст.200, постановление Главного государственного санитарного врача Российской Федерации от 14.03.2002 № 10 «О введении в действие санитарных правил и норм «Зоны санитарной охраны источников водоснабжения и водопроводов питьевого назначения. СанПиН 2.1.4.1110-02.**

В соответствии с СанПиН 2.1.4.1110-02 «Зоны санитарной охраны источников водоснабжения и водопроводов питьевого назначения»:

- в пределах санитарно-защитной полосы водопроводов должны отсутствовать источники загрязнения почвы и грунтовых вод.
- не допускается прокладка водопроводов по территории свалок, полей ассенизации, полей фильтрации, полей орошения, кладбищ, скотомогильников, а также прокладка магистральных водопроводов по территории промышленных и сельскохозяйственных предприятий.

